

# ВНЕСЕНИЕ ИЗМЕНЕНИЙ В ГЕНЕРАЛЬНЫЙ ПЛАН СЕЛЬСКОГО ПОСЕЛЕНИЯ ЮМАШЕВСКИЙ СЕЛЬСОВЕТ МУНИЦИПАЛЬНОГО РАЙОНА ЧЕКМАГУШЕВСКИЙ РАЙОН РЕСПУБЛИКИ БАШКОРТОСТАН

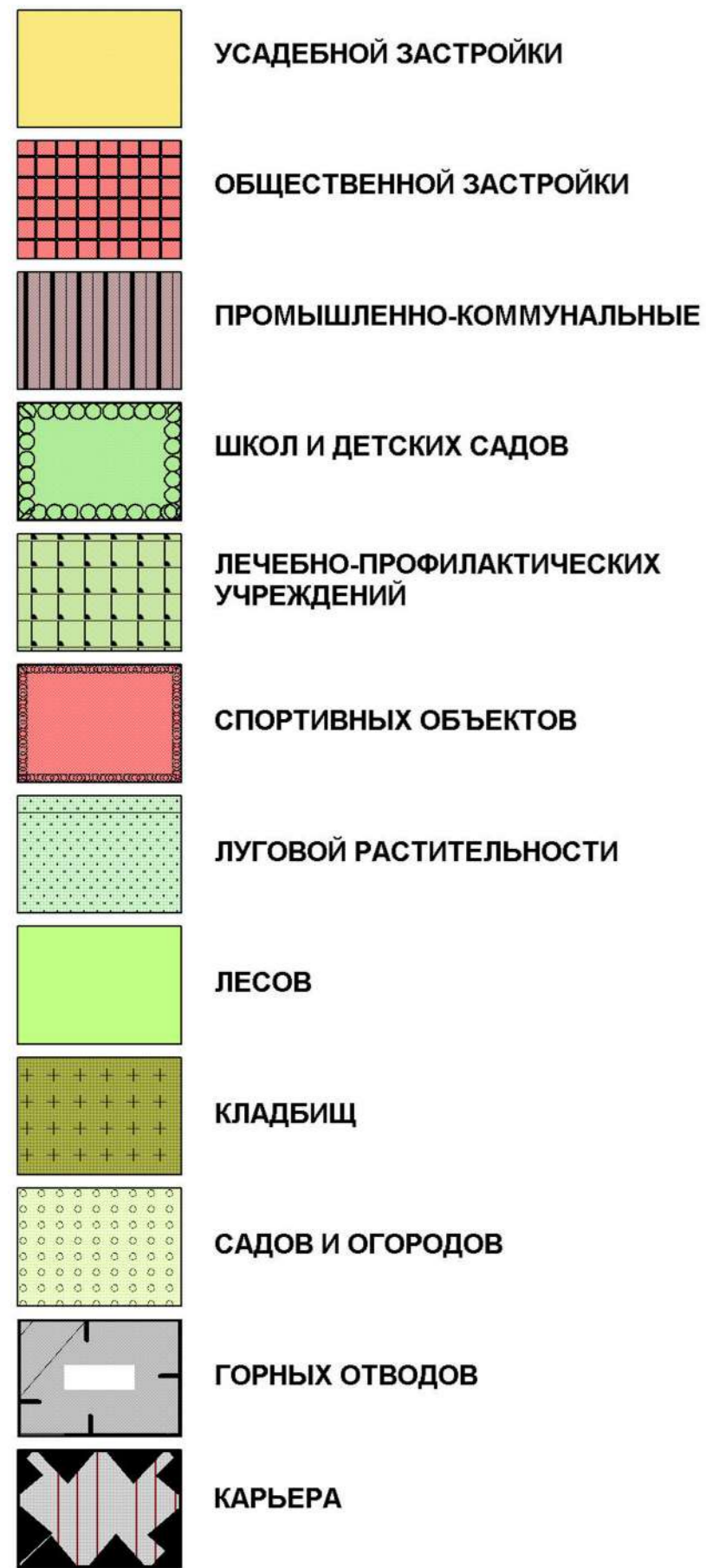
Схема современного использования территорий муниципального образования с отображением границ земель различных категорий и иной информации об использовании соответствующих территорий.  
 Схема ограничений, утверждаемые в составе схем территориального планирования.  
 Схема границ территорий объектов культурного наследия.  
 Схема границ зон с особыми условиями использования территорий.  
 Схема границ территорий, подверженных риску возникновения чрезвычайных ситуаций природного и техногенного характера. М 1:5 000

## УСЛОВНЫЕ ОБОЗНАЧЕНИЯ:

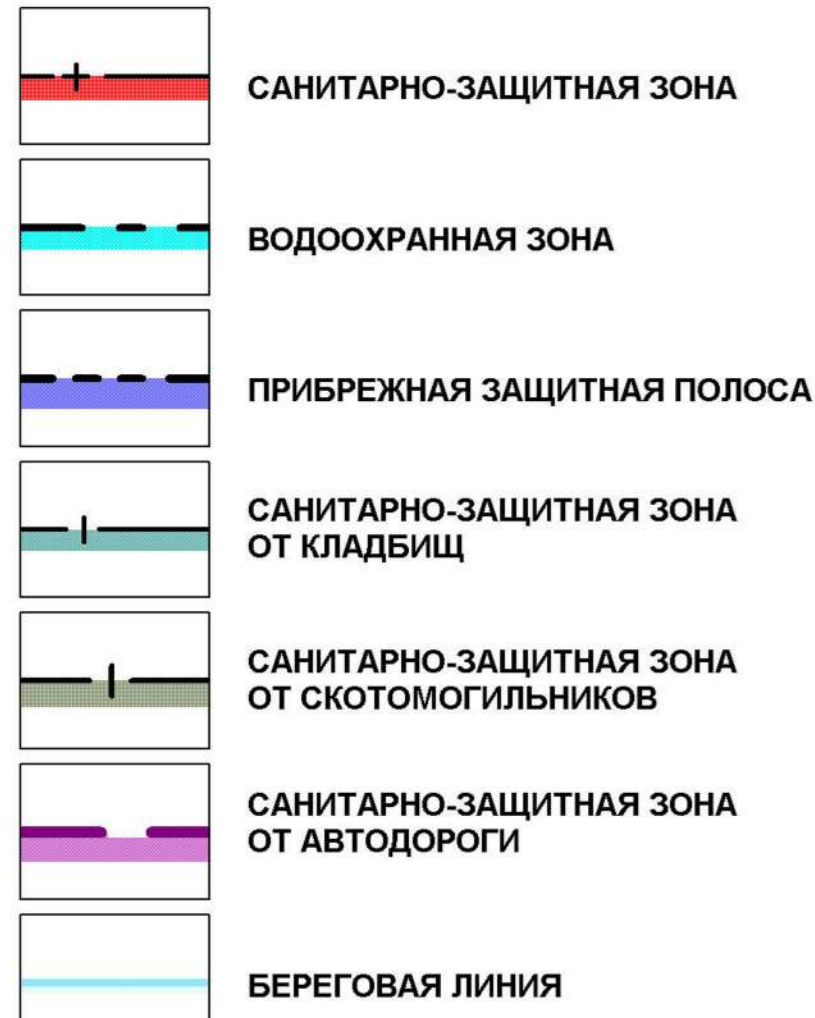
### ГРАНИЦЫ:



### ТЕРРИТОРИИ:



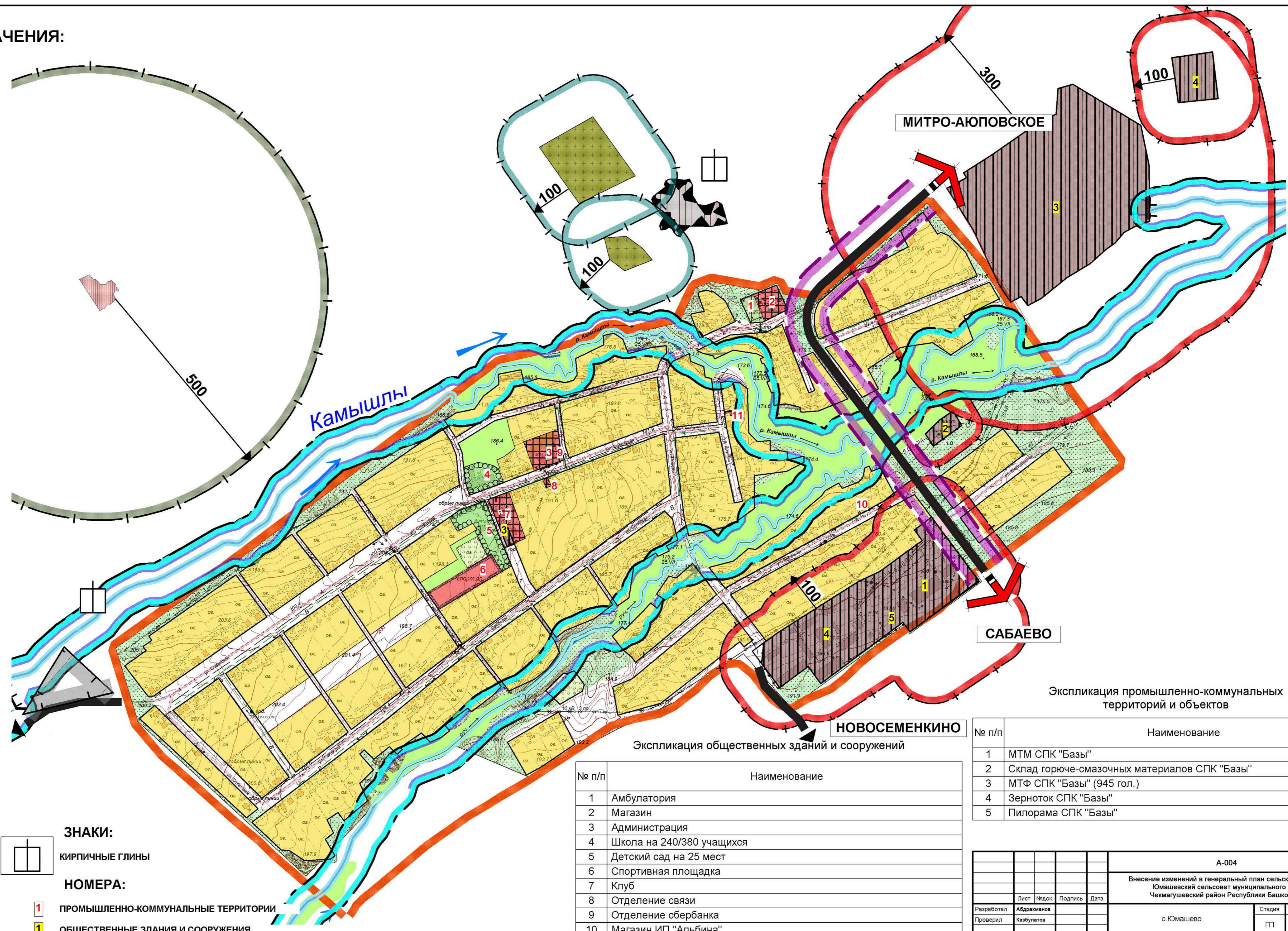
### ОГРАНИЧЕНИЯ:



### ЗНАКИ:



### НОМЕРА:



Экспликация общественных зданий и сооружений

№ п/п	Наименование
1	Амбулатория
2	Магазин
3	Администрация
4	Школа на 240/380 учащихся
5	Детский сад на 25 мест
6	Спортивная площадка
7	Клуб
8	Отделение связи
9	Отделение сбербанка
10	Магазин ИП "Альбина"
11	ИП "Эдем"
12	ИП "Натали"

Экспликация промышленно-коммунальных территорий и объектов

№ п/п	Наименование
1	МТМ СПК "Базы"
2	Склад горюче-смазочных материалов СПК "Базы"
3	МТФ СПК "Базы" (945 гол.)
4	Зерноток СПК "Базы"
5	Пилорама СПК "Базы"

A-004			
Внесение изменений в генеральный план сельского поселения Юмашевский сельсовет муниципального района Чекумагушевский район Республики Башкортостан			
Разработал	Абрахманов	Проверил	Казбулатов
Лист	№ док.	Подпись	Дата
с. Юмашево			Студия
ГП			Лист
1			Листов
1			1
ООО "Грандпроект"			

# ВНЕСЕНИЕ ИЗМЕНЕНИЙ В ГЕНЕРАЛЬНЫЙ ПЛАН СЕЛЬСКОГО ПОСЕЛЕНИЯ ЮМАШЕВСКИЙ СЕЛЬСОВЕТ МУНИЦИПАЛЬНОГО РАЙОНА ЧЕКМАГУШЕВСКИЙ РАЙОН РЕСПУБЛИКИ БАШКОРТОСТАН

Схема современного использования территорий муниципального образования с отображением границ земель различных категорий и иной информации об использовании соответствующих территорий.  
 Схема ограничений, утверждаемые в составе схем территориального планирования.  
 Схема границ территорий объектов культурного наследия.  
 Схема границ зон с особыми условиями использования территорий.  
 Схема границ территорий, подверженных риску возникновения чрезвычайных ситуаций природного и техногенного характера.  
 М 1:5 000

## УСЛОВНЫЕ ОБОЗНАЧЕНИЯ:

### ГРАНИЦЫ:




ГРАНИЦА СЕЛА

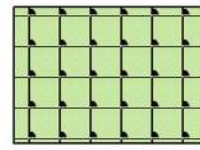
### ТЕРРИТОРИИ:




УСАДЕБНОЙ ЗАСТРОЙКИ



ОБЩЕСТВЕННОЙ ЗАСТРОЙКИ



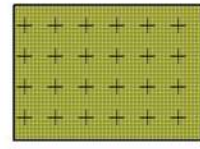
ЛЕЧЕБНО-ОЗДОРОВИТЕЛЬНЫХ УЧРЕЖДЕНИЙ




ШКОЛ, ДЕТСКИХ САДОВ



ПРОМЫШЛЕННО-КОММУНАЛЬНЫЕ

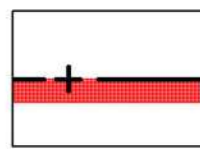


КЛАДБИЩ



ЛУГОВОЙ РАСТИТЕЛЬНОСТИ

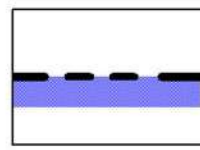
### ОГРАНИЧЕНИЯ:



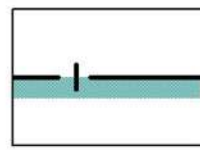
САНИТАРНО-ЗАЩИТНАЯ ЗОНА



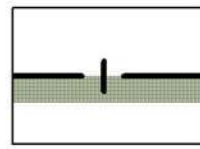
ВОДООХРАННАЯ ЗОНА



ПРИБРЕЖНАЯ ЗАЩИТНАЯ ПОЛОСА



ГРАНИЦА САНИТАРНО-ЗАЩИТНОЙ ЗОНЫ ОТ КЛАДБИЩ



ГРАНИЦА САНИТАРНО-ЗАЩИТНОЙ ЗОНЫ ОТ СКОТОМОГИЛЬНИКА



БЕРЕГОВАЯ ЛИНИЯ

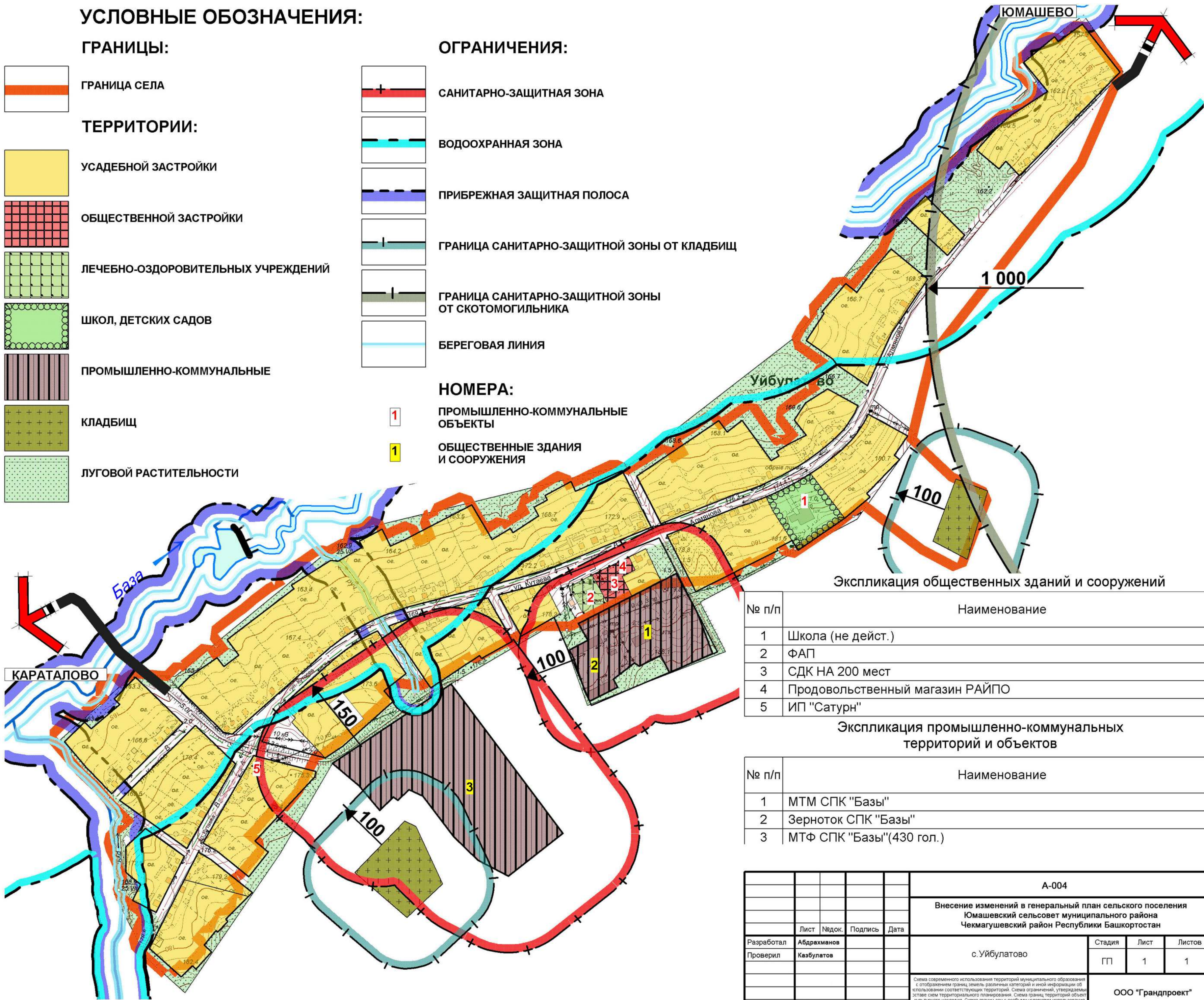
### НОМЕРА:

1

ПРОМЫШЛЕННО-КОММУНАЛЬНЫЕ ОБЪЕКТЫ

1

ОБЩЕСТВЕННЫЕ ЗДАНИЯ И СООРУЖЕНИЯ



Экспликация общественных зданий и сооружений

№ п/п	Наименование
1	Школа (не дейст.)
2	ФАП
3	СДК НА 200 мест
4	Продовольственный магазин РАЙПО
5	ИП "Сатурн"

Экспликация промышленно-коммунальных территорий и объектов

№ п/п	Наименование
1	МТМ СПК "Базы"
2	Зерноток СПК "Базы"
3	МТФ СПК "Базы"(430 гол.)

					А-004		
					Внесение изменений в генеральный план сельского поселения Юмашевский сельсовет муниципального района Чекамгушевский район Республики Башкортостан		
	Лист	Недок.	Подпись	Дата			
Разработал	Абдрахманов				с. Уйбулатово		
Проверил	Казбулатов						
					Стадия	Лист	Листов
					ГП	1	1
					ООО "Грандпроект"		

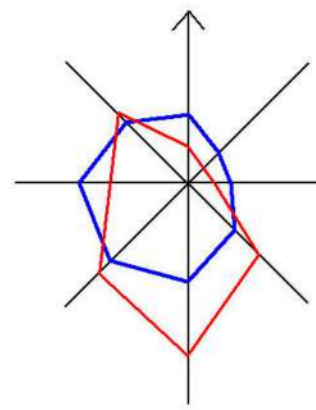
# ВНЕСЕНИЕ ИЗМЕНЕНИЙ В ГЕНЕРАЛЬНЫЙ ПЛАН СЕЛЬСКОГО ПОСЕЛЕНИЯ ЮМАШЕВСКИЙ СЕЛЬСОВЕТ МУНИЦИПАЛЬНОГО РАЙОНА ЧЕКМАГУШЕВСКИЙ РАЙОН РЕСПУБЛИКИ БАШКОРТОСТАН

Схема современного использования территорий муниципального образования с отображением границ земель различных категорий и иной информации об использовании соответствующих территорий.

Схема ограничений, утверждаемых в составе схем территориального планирования.

Схема границ зон с особыми условиями использования территорий.

Схема границ территорий, подверженных риску возникновения чрезвычайных ситуаций природного и техногенного характера. М 1:5 000




## УСЛОВНЫЕ ОБОЗНАЧЕНИЯ:

### ГРАНИЦЫ:



ГРАНИЦА СЕЛА

### ТЕРРИТОРИИ:



УСАДЕБНОЙ ЗАСТРОЙКИ




ОБЩЕСТВЕННОЙ ЗАСТРОЙКИ



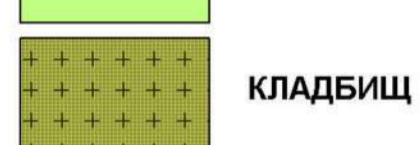
ПРОМЫШЛЕННО-КОММУНАЛЬНЫЕ



ЛУГОВАЯ РАСТИТЕЛЬНОСТЬ



ЛЕСА



КЛАДБИЩ

### ОГРАНИЧЕНИЯ:



САНИТАРНО-ЗАЩИТНАЯ ЗОНА



ГРАНИЦА САНИТАРНО-ЗАЩИТНОЙ ЗОНЫ ОТ КЛАДБИЩ



ВОДООХРАННАЯ ЗОНА



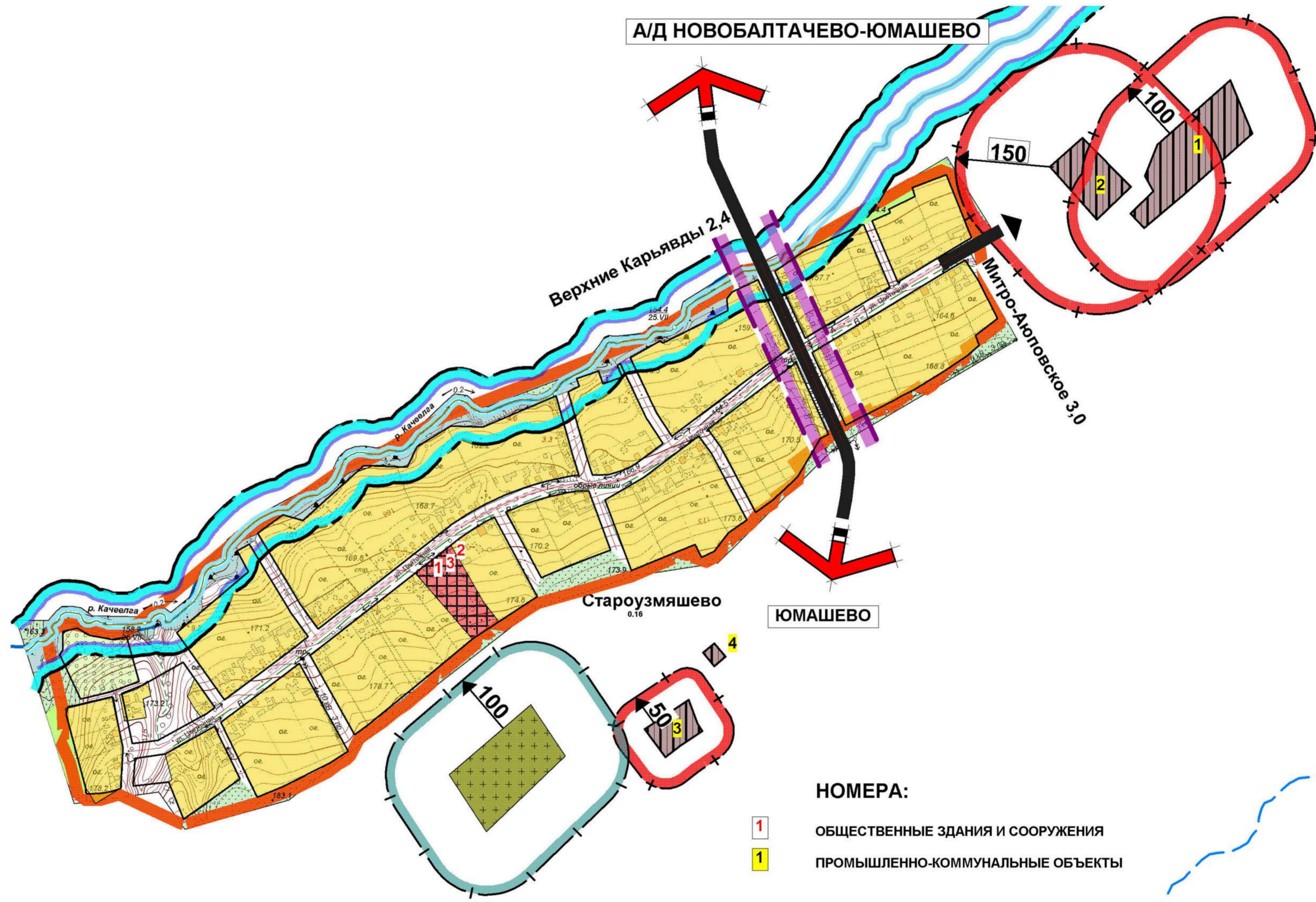
ПРИБРЕЖНАЯ ЗАЩИТНАЯ ПОЛОСА



БЕРЕГОВАЯ ЛИНИЯ



ГРАНИЦА САНИТАРНО-ЗАЩИТНОЙ ЗОНЫ ОТ А/ДОРОГИ



Экспликация общественных зданий и сооружений

Экспликация промышленно-коммунальных территорий и объектов

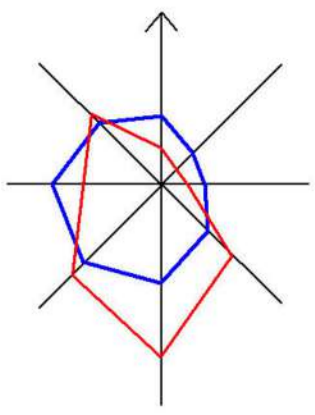
### НОМЕРА:

- 1 ОБЩЕСТВЕННЫЕ ЗДАНИЯ И СООРУЖЕНИЯ
- 1 ПРОМЫШЛЕННО-КОММУНАЛЬНЫЕ ОБЪЕКТЫ

№ п/п	Наименование
1	Клуб на 80 мест
2	ФАП на 25 посещений в смену
3	Продовольственный магазин РАЙПО

№ п/п	Наименование
1	МТМ СПК "Базы"
2	МТФ (480 гол.) СПК "Базы"
3	Зерносклад СПК "Базы"
4	Летний лагерь СПК "Базы" 200 гол.

А-004				
Внесение изменений в генеральный план сельского поселения Юмашевский сельсовет муниципального района Чекамгушевский район Республики Башкортостан				
Разработал	Абрахманов	Недок.	Подпись	Дата
Проверил	Казбулатов			
с. Староузмяшево			Стадия	Лист
			П	1
			Листов	1
ООО "Грандпроект"				



# ВНЕСЕНИЕ ИЗМЕНЕНИЙ В ГЕНЕРАЛЬНЫЙ ПЛАН СЕЛЬСКОГО ПОСЕЛЕНИЯ ЮМАШЕВСКИЙ СЕЛЬСОВЕТ МУНИЦИПАЛЬНОГО РАЙОНА ЧЕКМАГУШЕВСКИЙ РАЙОН РЕСПУБЛИКИ БАШКОРТОСТАН

Схема современного использования территорий муниципального образования с отображением границ земель различных категорий и иной информации об использовании соответствующих территорий.  
Схема ограничений, утверждаемых в составе схем территориального планирования.  
Схема границ зон с особыми условиями использования территорий.  
Схема границ территорий, подверженных риску возникновения чрезвычайных ситуаций природного и техногенного характера. М 1:5 000

## УСЛОВНЫЕ ОБОЗНАЧЕНИЯ:

### ГРАНИЦЫ:




ГРАНИЦА СЕЛА

### ТЕРРИТОРИИ:



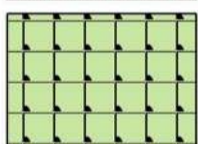
УСАДЕБНОЙ ЗАСТРОЙКИ




ОБЩЕСТВЕННОЙ ЗАСТРОЙКИ




ПРОМЫШЛЕННО-КОММУНАЛЬНЫЕ




ЛЕЧЕБНО-ОЗДОРОВИТЕЛЬНЫХ  
УЧРЕЖДЕНИЙ



КЛАДБИЩ

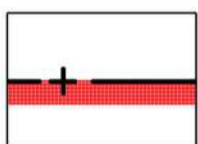


ЛУГОВОЙ РАСТИТЕЛЬНОСТИ

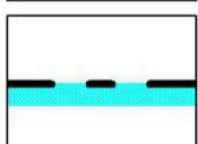


ЛЕСОВ

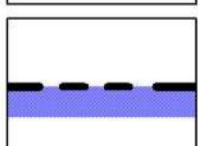
### ОГРАНИЧЕНИЯ:



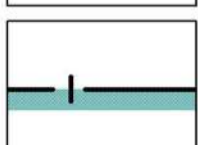
САНИТАРНО-ЗАЩИТНАЯ ЗОНА



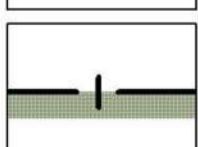
ВОДООХРАННАЯ ЗОНА



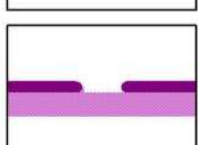
ПРИБРЕЖНАЯ ЗАЩИТНАЯ ПОЛОСА




САНИТАРНО-ЗАЩИТНАЯ ЗОНА ОТ КЛАДБИЩ



САНИТАРНО-ЗАЩИТНАЯ ЗОНА ОТ СКОТОМОГИЛЬНИКОВ



САНИТАРНО-ЗАЩИТНАЯ ЗОНА ОТ АВТОДОРОГИ



БЕРЕГОВАЯ ЛИНИЯ

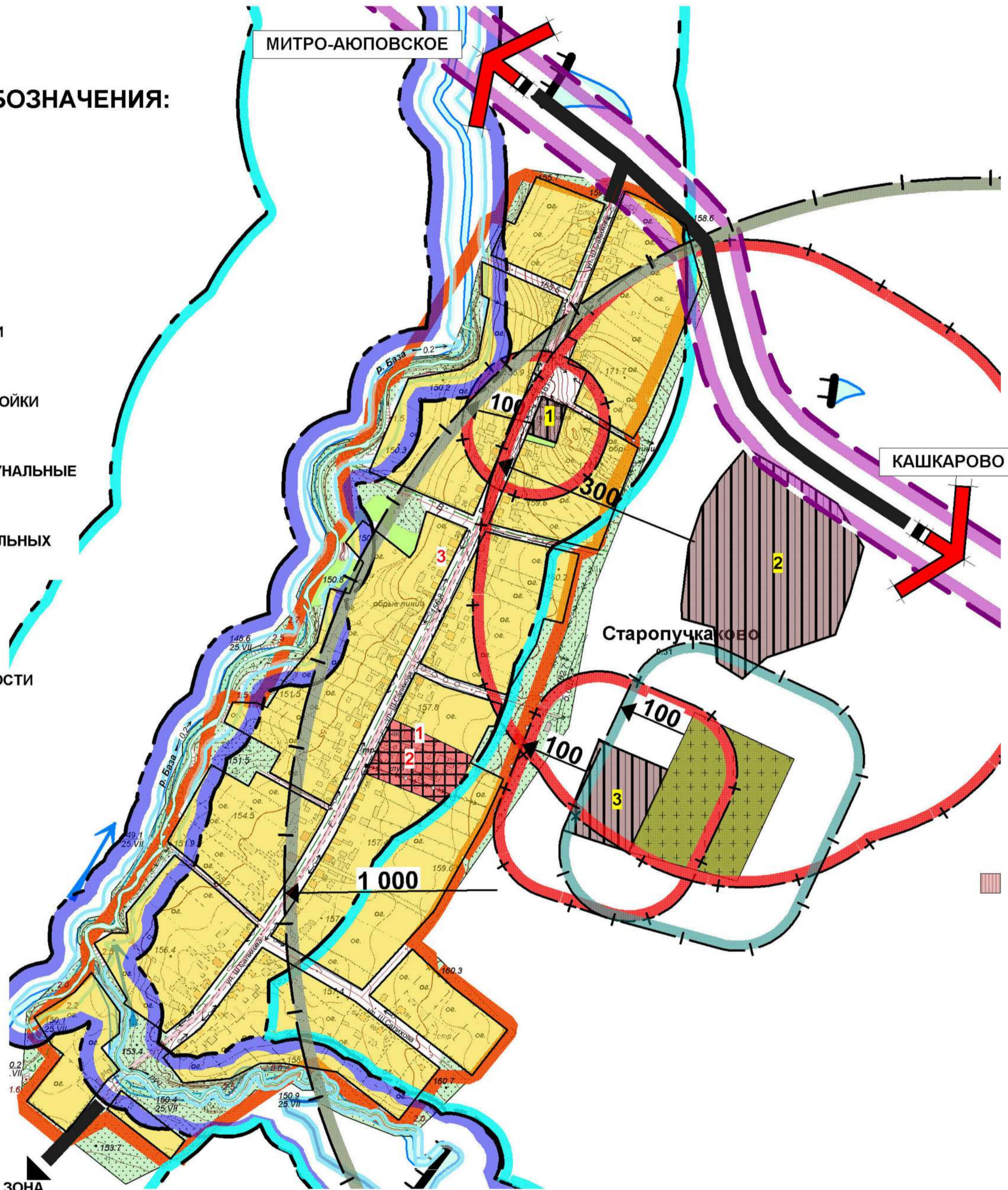
### НОМЕРА:

1

ПРОМЫШЛЕННО-КОММУНАЛЬНЫЕ ТЕРРИТОРИИ

1

ОБЩЕСТВЕННЫЕ ЗДАНИЯ И СООРУЖЕНИЯ



Экспликация общественных зданий и сооружений

№ п/п	Наименование
1	Продовольственный магазин РАЙПО
2	Клуб
3	ФАП на 25 посещений в смену

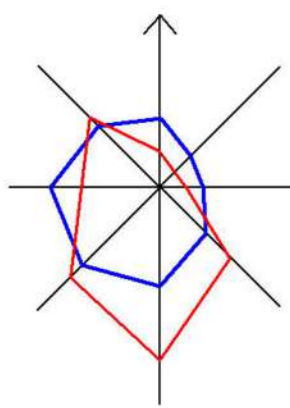
Экспликация промышленно-коммунальных территорий и объектов

№ п/п	Наименование
1	Пилорама
2	МТФ СПК "Базы" (550 гол.)
3	МТМ

					А-004			
					Внесение изменений в генеральный план сельского поселения Юмашевский сельсовет муниципального района Чекмагушевский район Республики Башкортостан			
Разработал	Лист	Надоч.	Подпись	Дата	с. Старопучкаково	Стадия	Лист	Листов
Абдрахманов						ГП	1	1
Проверил								
Казбулатов								
					ООО "Грандпроект"			

# ВНЕСЕНИЕ ИЗМЕНЕНИЙ В ГЕНЕРАЛЬНЫЙ ПЛАН СЕЛЬСКОГО ПОСЕЛЕНИЯ ЮМАШЕВСКИЙ СЕЛЬСОВЕТ МУНИЦИПАЛЬНОГО РАЙОНА ЧЕКМАГУШЕВСКИЙ РАЙОН РЕСПУБЛИКИ БАШКОРТОСТАН

Схема современного использования территорий муниципального образования с отображением границ земель различных категорий и иной информации об использовании соответствующих территорий.  
Схема ограничений, утверждаемых в составе схем территориального планирования.  
Схема границ территорий объектов культурного наследия. Схема границ зон с особыми условиями использования территорий.  
Схема границ территорий, подверженных риску возникновения чрезвычайных ситуаций природного и техногенного характера.  
М 1:5 000




ЮМАШЕВО

А/Д ЮМАШЕВО-УЙБУЛАТОВО

## УСЛОВНЫЕ ОБОЗНАЧЕНИЯ:

### ГРАНИЦЫ:



ГРАНИЦА СЕЛА

### ТЕРРИТОРИИ:




УСАДЕБНОЙ ЗАСТРОЙКИ



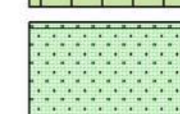
ОБЩЕСТВЕННОЙ ЗАСТРОЙКИ




ПРОМЫШЛЕННО-КОММУНАЛЬНЫЕ



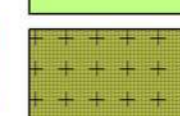
ЛЕЧЕБНО-ОЗДОРОВИТЕЛЬНЫХ  
УЧРЕЖДЕНИЙ



ЛУГОВОЙ РАСТИТЕЛЬНОСТИ



ЛЕСОВ

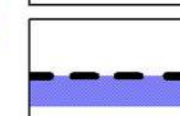


КЛАДБИЩ

### ОГРАНИЧЕНИЯ:



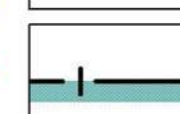
ВОДООХРАННАЯ ЗОНА



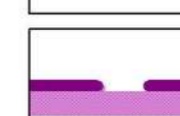
ПРИБРЕЖНАЯ ЗАЩИТНАЯ ПОЛОСА



БЕРЕГОВАЯ ЛИНИЯ



ГРАНИЦА САНИТАРНО-ЗАЩИТНОЙ ЗОНЫ  
ОТ КЛАДБИЩ



ГРАНИЦА САНИТАРНО-ЗАЩИТНОЙ ЗОНЫ  
ОТ АВТОМОБИЛЬНЫХ ДОРОГ

КАРАТАЛОВО

КАРАТАЛОВО

Уйбулатово 1,8 км

р.База

### НОМЕРА:

1

ОБЩЕСТВЕННЫЕ ЗДАНИЯ И СООРУЖЕНИЯ

1

ОБЩЕСТВЕННЫЕ ЗДАНИЯ И СООРУЖЕНИЯ

### Экспликация промышленно-коммунальных территорий и объектов

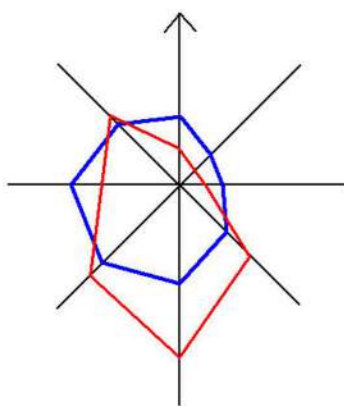
№ п/п	Наименование
1	Летний лагерь СПК "Базы" (200 гол.)

### Экспликация общественных зданий и сооружений

№ п/п	Наименование
1	Клуб
2	ФАП

А-004					
Внесение изменений в генеральный план сельского поселения Юмашевский сельсовет муниципального района Чекамгушевский район Республики Башкортостан					
Лист	Недок.	Подпись	Дата	Стадия	Листов
Разработал	Абдрахманов			с.Новосеменкино	ГП
Проверил	Казбулатов				
				1	1
				ООО "Грандпроект"	

Схема современного использования территорий муниципального образования с отображением границ земель различных категорий и иной информации об использовании соответствующих территорий. Схема ограничений, утверждаемых в составе схем территориального планирования. Схема границ территорий объектов культурного наследия. Схема границ зон с особыми условиями использования территорий. Схема границ территорий, подверженных риску возникновения чрезвычайных ситуаций природного и техногенного характера.



# ВНЕСЕНИЕ ИЗМЕНЕНИЙ В ГЕНЕРАЛЬНЫЙ ПЛАН СЕЛЬСКОГО ПОСЕЛЕНИЯ ЮМАШЕВСКИЙ СЕЛЬСОВЕТ МУНИЦИПАЛЬНОГО РАЙОНА ЧЕКМАГУШЕВСКИЙ РАЙОН РЕСПУБЛИКИ БАШКОРТОСТАН

Схема современного использования территорий муниципального образования с отображением границ земель различных категорий и иной информации об использовании соответствующих территорий.  
Схема ограничений, утверждаемых в составе схем территориального планирования.  
Схема границ зон с особыми условиями использования территорий.  
Схема границ территорий, подверженных риску возникновения чрезвычайных ситуаций природного и техногенного характера. М 1:5 000

## УСЛОВНЫЕ ОБОЗНАЧЕНИЯ:

### ГРАНИЦЫ:

ГРАНИЦА НАСЕЛЕННОГО ПУНКТА

### ТЕРРИТОРИИ:

УСАДЕБНОЙ ЗАСТРОЙКИ

ОБЩЕСТВЕННОЙ ЗАСТРОЙКИ

ЛЕЧЕБНО-ОЗДОРОВИТЕЛЬНЫХ  
УЧРЕЖДЕНИЙ

ПРОМЫШЛЕННО-КОММУНАЛЬНЫЕ

КЛАДБИЩ

ЛУГОВОЙ РАСТИТЕЛЬНОСТИ

ЛЕСОВ

### ОГРАНИЧЕНИЯ:

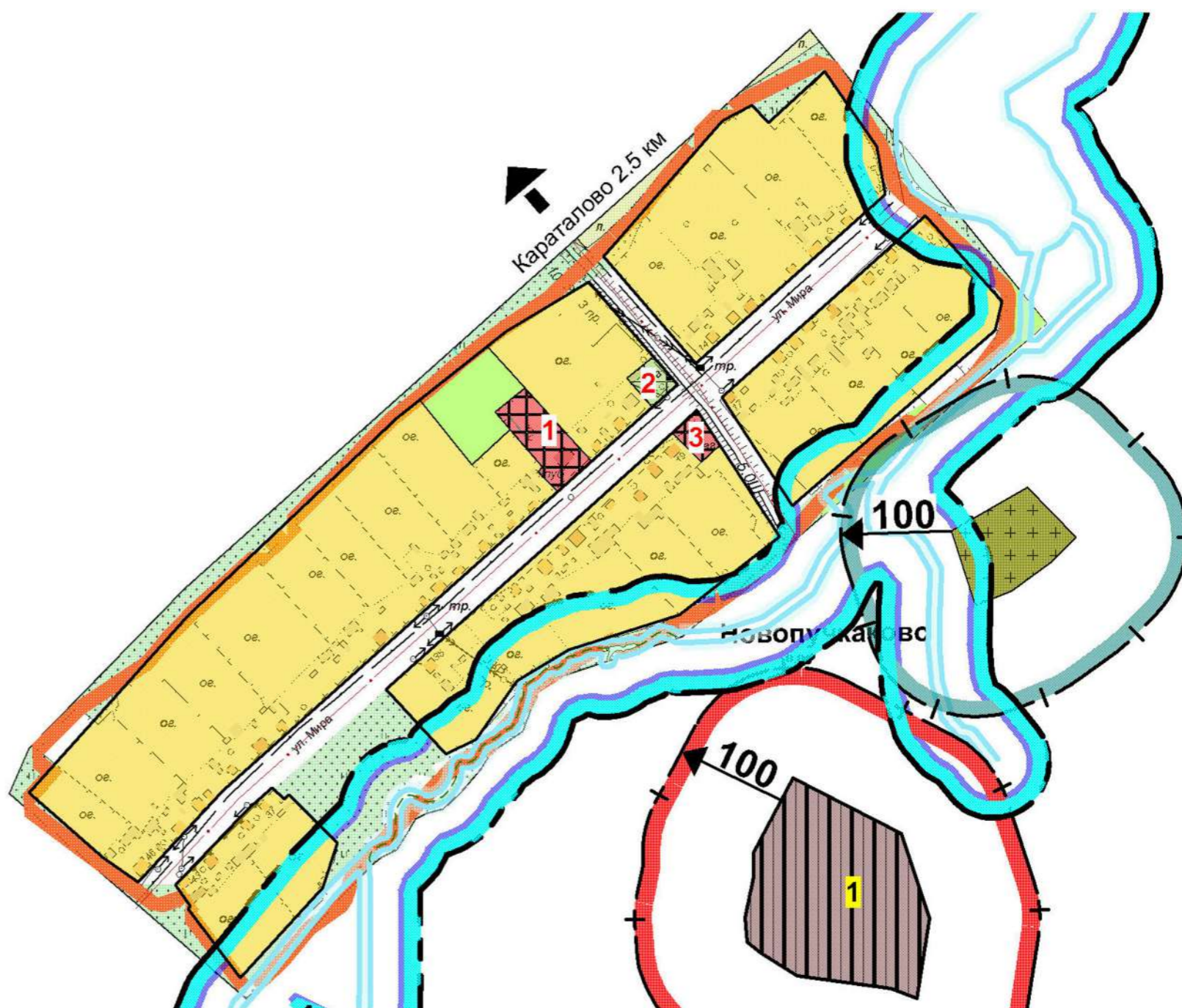
САНИТАРНО-ЗАЩИТНАЯ ЗОНА

ГРАНИЦА САНИТАРНО-ЗАЩИТНОЙ ЗОНЫ ОТ КЛАДБИЩ

ВОДООХРАННАЯ ЗОНА

ПРИБРЕЖНАЯ ЗАЩИТНАЯ ПОЛОСА

БЕРЕГОВАЯ ЛИНИЯ



Экспликация общественных зданий и сооружений

№ п/п	Наименование
1	Клуб
2	ФАП
3	Магазин

Экспликация промышленно-коммунальных территорий и объектов

№ п/п	Наименование
1	Зерносклад СПК "Базы"

### НОМЕРА:

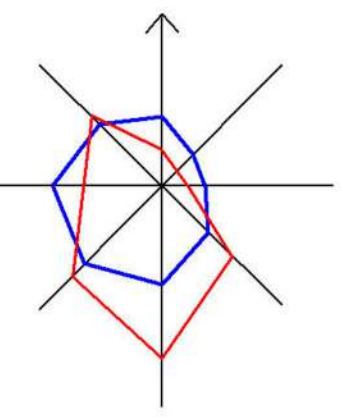
ПРОМЫШЛЕННО-КОММУНАЛЬНЫЕ ТЕРРИТОРИИ

ОБЩЕСТВЕННЫЕ ЗДАНИЯ И СООРУЖЕНИЯ

					А-004			
					Внесение изменений в генеральный план сельского поселения Юмашевский сельсовет муниципального района Чекмагушевский район Республики Башкортостан			
	Лист	№ док.	Подпись	Дата				
Разработал	Абдрахманов				д.Новопучкаково	Стадия	Лист	Листов
Проверил	Казбулатов					ГП	1	1
					ООО "Грандпроект"			

# ВНЕСЕНИЕ ИЗМЕНЕНИЙ В ГЕНЕРАЛЬНЫЙ ПЛАН СЕЛЬСКОГО ПОСЕЛЕНИЯ ЮМАШЕВСКИЙ СЕЛЬСОВЕТ МУНИЦИПАЛЬНОГО РАЙОНА ЧЕКМАГУШЕВСКИЙ РАЙОН РЕСПУБЛИКИ БАШКОРТОСТАН

Схема современного использования территорий муниципального образования с отображением границ земель различных категории и иной информации об использовании соответствующих территорий.  
Схема ограничений, утверждаемых в составе схем территориального планирования.  
Схема границ зон с особыми условиями использования территорий.  
Схема границ территорий, подверженных риску возникновения чрезвычайных ситуаций природного и техногенного характера.  
М 1:5 000



## УСЛОВНЫЕ ОБОЗНАЧЕНИЯ:

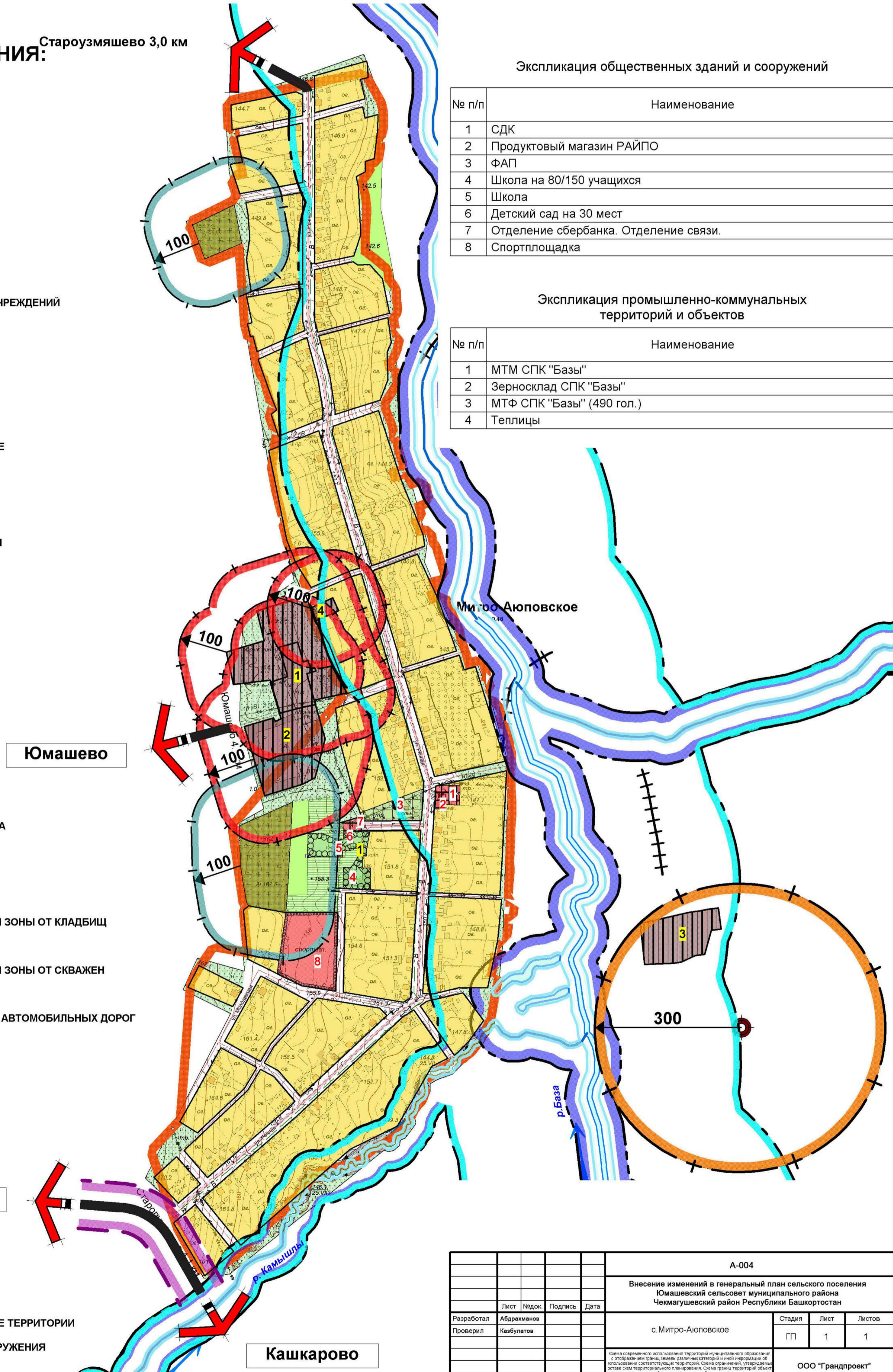
- Староузмяшево 3,0 км
- ГРАНИЦЫ:**
- ГРАНИЦА СЕЛА
- ТЕРРИТОРИИ:**
- УСАДЕБНОЙ ЗАСТРОЙКИ
  - ОБЩЕСТВЕННОЙ ЗАСТРОЙКИ
  - ЛЕЧЕБНО-ОЗДОРОВИТЕЛЬНЫХ УЧРЕЖДЕНИЙ
  - ШКОЛ, ДЕТСАДОВ
  - СПОРТИВНЫХ ОБЪЕКТОВ
  - ПРОМЫШЛЕННО-КОММУНАЛЬНЫЕ
  - КЛАДБИЩ
  - ОБЩЕСТВЕННОГО ПОЛЬЗОВАНИЯ
  - ЛЕСОВ
  - ЛУГОВОЙ РАСТИТЕЛЬНОСТИ
- ОГРАНИЧЕНИЯ:**
- САНИТАРНО-ЗАЩИТНАЯ ЗОНА
  - ВОДООХРАННАЯ ЗОНА
  - ПРИБРЕЖНАЯ ЗАЩИТНАЯ ПОЛОСА
  - БЕРЕГОВАЯ ЛИНИЯ
  - ГРАНИЦА САНИТАРНО-ЗАЩИТНОЙ ЗОНЫ ОТ КЛАДБИЩ
  - ГРАНИЦА САНИТАРНО-ЗАЩИТНОЙ ЗОНЫ ОТ СКВАЖЕН
  - САНИТАРНО-ЗАЩИТНАЯ ЗОНА ОТ АВТОМОБИЛЬНЫХ ДОРОГ
- ЗНАКИ:**
- НЕФТЯНЫЕ СКВАЖИНЫ
- НОМЕРА:**
- ПРОМЫШЛЕННО-КОММУНАЛЬНЫЕ ТЕРРИТОРИИ
  - ОБЩЕСТВЕННЫЕ ЗДАНИЯ И СООРУЖЕНИЯ

### Экспликация общественных зданий и сооружений

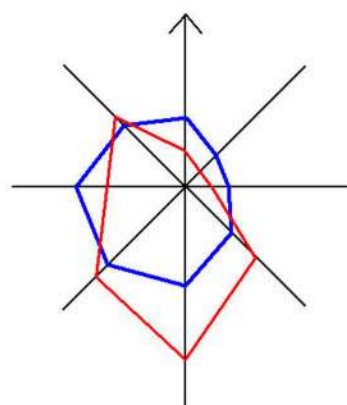
№ п/п	Наименование
1	СДК
2	Продуктовый магазин РАЙПО
3	ФАП
4	Школа на 80/150 учащихся
5	Школа
6	Детский сад на 30 мест
7	Отделение сбербанка. Отделение связи.
8	Спортплощадка

### Экспликация промышленно-коммунальных территорий и объектов

№ п/п	Наименование
1	МТМ СПК "Базы"
2	Зерносклад СПК "Базы"
3	МТФ СПК "Базы" (490 гол.)
4	Теплицы



				А-004		
				Внесение изменений в генеральный план сельского поселения Юмашевский сельсовет муниципального района Чекумагушевский район Республики Башкортостан		
Разработал	Абдрахманов	Подпись	Дата	с. Митро-Аюповское	Стдия	Лист
Проверил	Казбулатов				ПП	1
				ООО "Грандпроект"		



# ВНЕСЕНИЕ ИЗМЕНЕНИЙ В ГЕНЕРАЛЬНЫЙ ПЛАН СЕЛЬСКОГО ПОСЕЛЕНИЯ ЮМАШЕВСКИЙ СЕЛЬСОВЕТ МУНИЦИПАЛЬНОГО РАЙОНА ЧЕКМАГУШЕВСКИЙ РАЙОН РЕСПУБЛИКИ БАШКОРТОСТАН

Схема современного использования территорий муниципального образования с отображением границ земель различных категорий и иной информации об использовании соответствующих территорий.

Схема ограничений, утверждаемые в составе схем территориального планирования.


Схема границ территорий объектов культурного наследия.

Схема границ зон с особыми условиями использования территорий.

Схема границ территорий, подверженных риску возникновения чрезвычайных ситуаций природного и техногенного характера. М 1:5 000

## УСЛОВНЫЕ ОБОЗНАЧЕНИЯ:

### ГРАНИЦЫ:




ГРАНИЦА НАСЕЛЕННОГО ПУНКТА

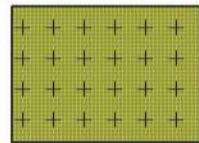
### ТЕРРИТОРИИ:




УСАДЕБНОЙ ЗАСТРОЙКИ




ОБЩЕСТВЕННОЙ ЗАСТРОЙКИ



КЛАДБИЩ

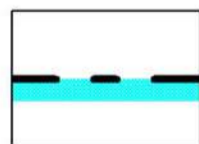


ЛУГОВАЯ РАСТИТЕЛЬНОСТЬ

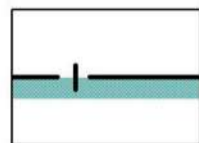


ЛЕСА

### ОГРАНИЧЕНИЯ:



ВОДООХРАННАЯ ЗОНА



САНИТАРНО-ЗАЩИТНАЯ ЗОНА ОТ КЛАДБИЩ

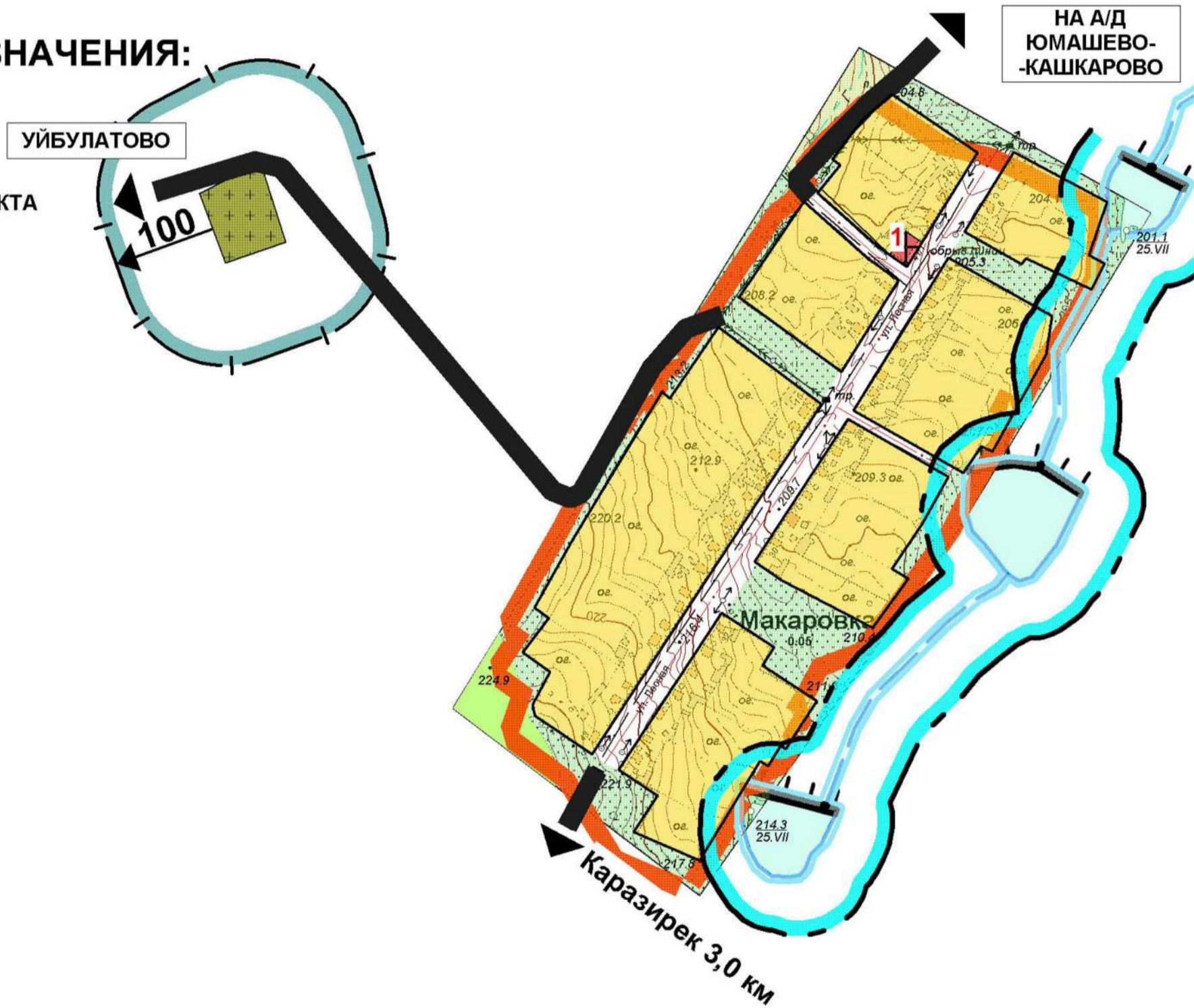


БЕРЕГОВАЯ ЛИНИЯ

### НОМЕРА:

1

ОБЩЕСТВЕННЫЕ ЗДАНИЯ И СООРУЖЕНИЯ

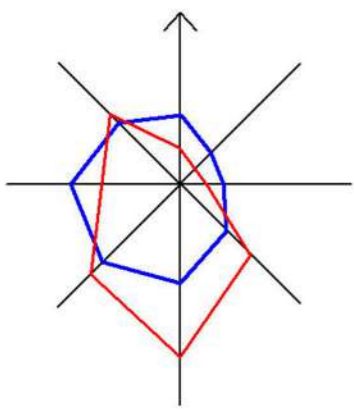


Экспликация общественных зданий и сооружений

№ п/п	Наименование
1	Магазин РайПО

					А-004		
					Внесение изменений в генеральный план сельского поселения Юмашевский сельсовет муниципального района Чекумагушевский район Республики Башкортостан		
	Лист	№ док.	Подпись	Дата			
Разработал	Абдрахманов				д. Макаровка		
Проверил	Казбулатов				Стадия	Лист	Листов
					ГП	1	1
					ООО "Грандпроект"		





# ВНЕСЕНИЕ ИЗМЕНЕНИЙ В ГЕНЕРАЛЬНЫЙ ПЛАН СЕЛЬСКОГО ПОСЕЛЕНИЯ ЮМАШЕВСКИЙ СЕЛЬСОВЕТ МУНИЦИПАЛЬНОГО РАЙОНА ЧЕКМАГУШЕВСКИЙ РАЙОН РЕСПУБЛИКИ БАШКОРТОСТАН

Схема современного использования территорий муниципального образования с отображением границ земель различных категорий и иной информации об использовании соответствующих территорий.

Схема ограничений, утверждаемые в составе схем территориального планирования.


Схема границ территорий объектов культурного наследия.

Схема границ зон с особыми условиями использования территорий.

Схема границ территорий, подверженных риску возникновения чрезвычайных ситуаций природного и техногенного характера. М 1:5 000

## УСЛОВНЫЕ ОБОЗНАЧЕНИЯ:

### ГРАНИЦЫ:




ГРАНИЦА НАСЕЛЕННОГО ПУНКТА

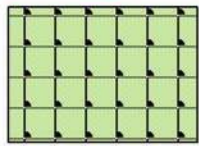
### ТЕРРИТОРИИ:




УСАДЕБНОЙ ЗАСТРОЙКИ




ОБЩЕСТВЕННОЙ ЗАСТРОЙКИ



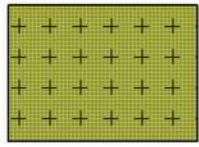
ЛЕЧЕБНО-ОЗДОРОВИТЕЛЬНЫХ  
УЧРЕЖДЕНИЙ




ШКОЛ, ДЕТСАДОВ



ПРОМЫШЛЕННО-КОММУНАЛЬНЫЕ



КЛАДБИЩ

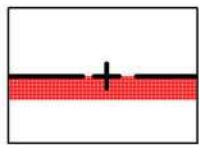


ЛУГОВОЙ РАСТИТЕЛЬНОСТИ

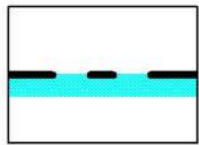


ЛЕСОВ

### ОГРАНИЧЕНИЯ:



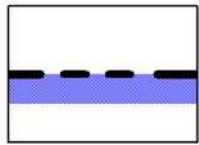
САНИТАРНО-ЗАЩИТНАЯ ЗОНА



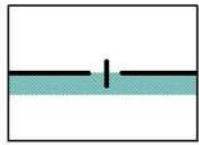
ВОДООХРАННАЯ ЗОНА



БЕРЕГОВАЯ ЛИНИЯ



ПРИБРЕЖНАЯ ЗАЩИТНАЯ ПОЛОСА



ГРАНИЦА САНИТАРНО-ЗАЩИТНОЙ ЗОНЫ ОТ КЛАДБИЩ

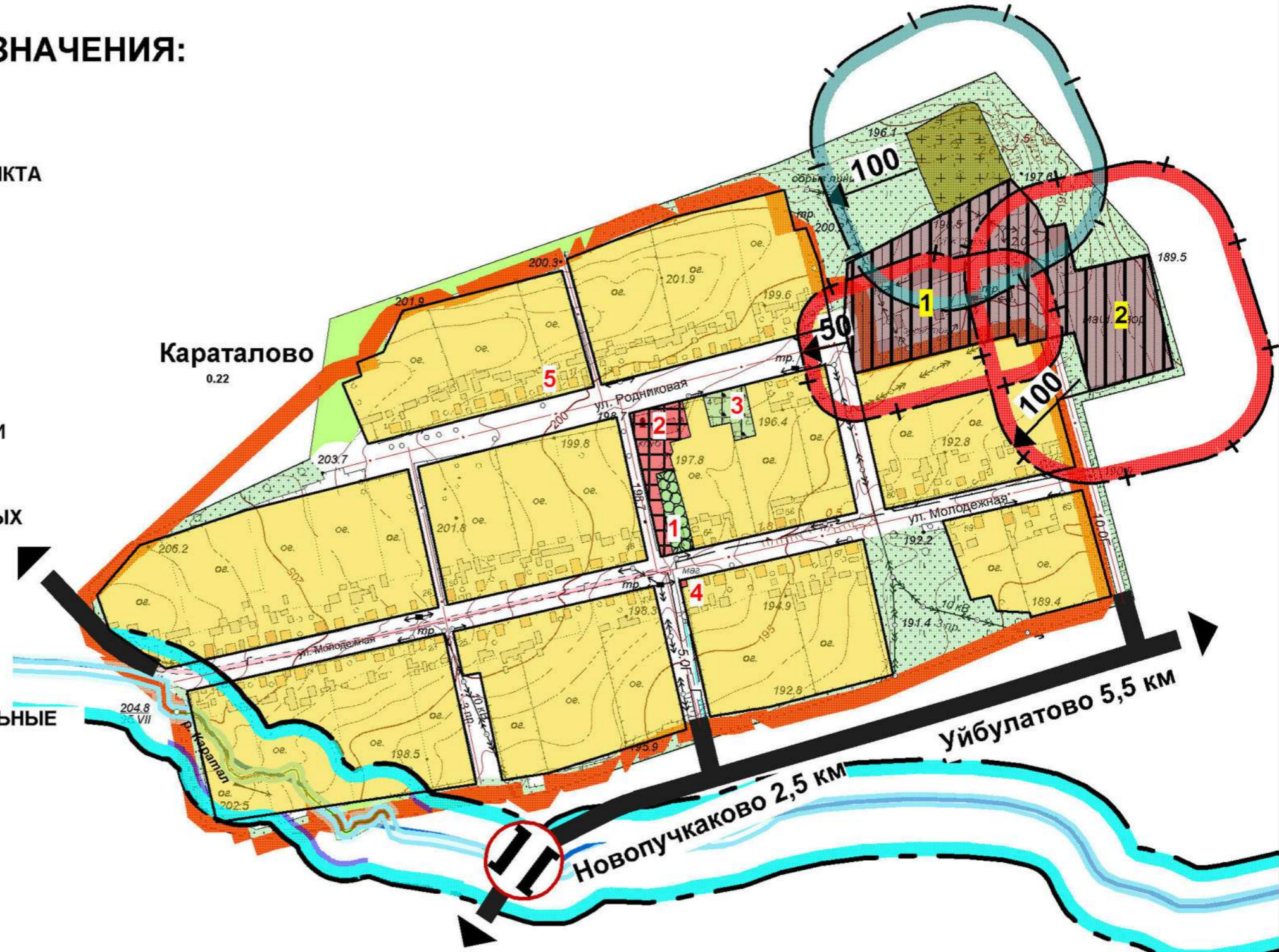
### НОМЕРА:

1

ОБЩЕСТВЕННЫЕ ЗДАНИЯ И СООРУЖЕНИЯ

1

ПРОМЫШЛЕННО-КОММУНАЛЬНЫЕ ТЕРРИТОРИИ



Экспликация общественных зданий и сооружений

№ п/п	Наименование
1	Школа на 60 учащихся
2	Клуб на 120 мест
3	ФАП (25 посещений в смену)
4	Магазин ИП "Альбина"
5	ИП

Экспликация промышленно-коммунальных территорий и объектов

№ п/п	Наименование
1	Зерноток СПК "База"
2	Машинный двор СПК "База"

				A-004			
				Внесение изменений в генеральный план сельского поселения Юмашевский сельсовет муниципального района Чекумагушевский район Республики Башкортостан			
Разработал	Лист	Недок.	Подпись	Дата	Стадия	Лист	Листов
Абдрахманов	1				ГП	1	1
Проверил	Казбулатов				с. Караталово		
				ООО "Грандпроект"			