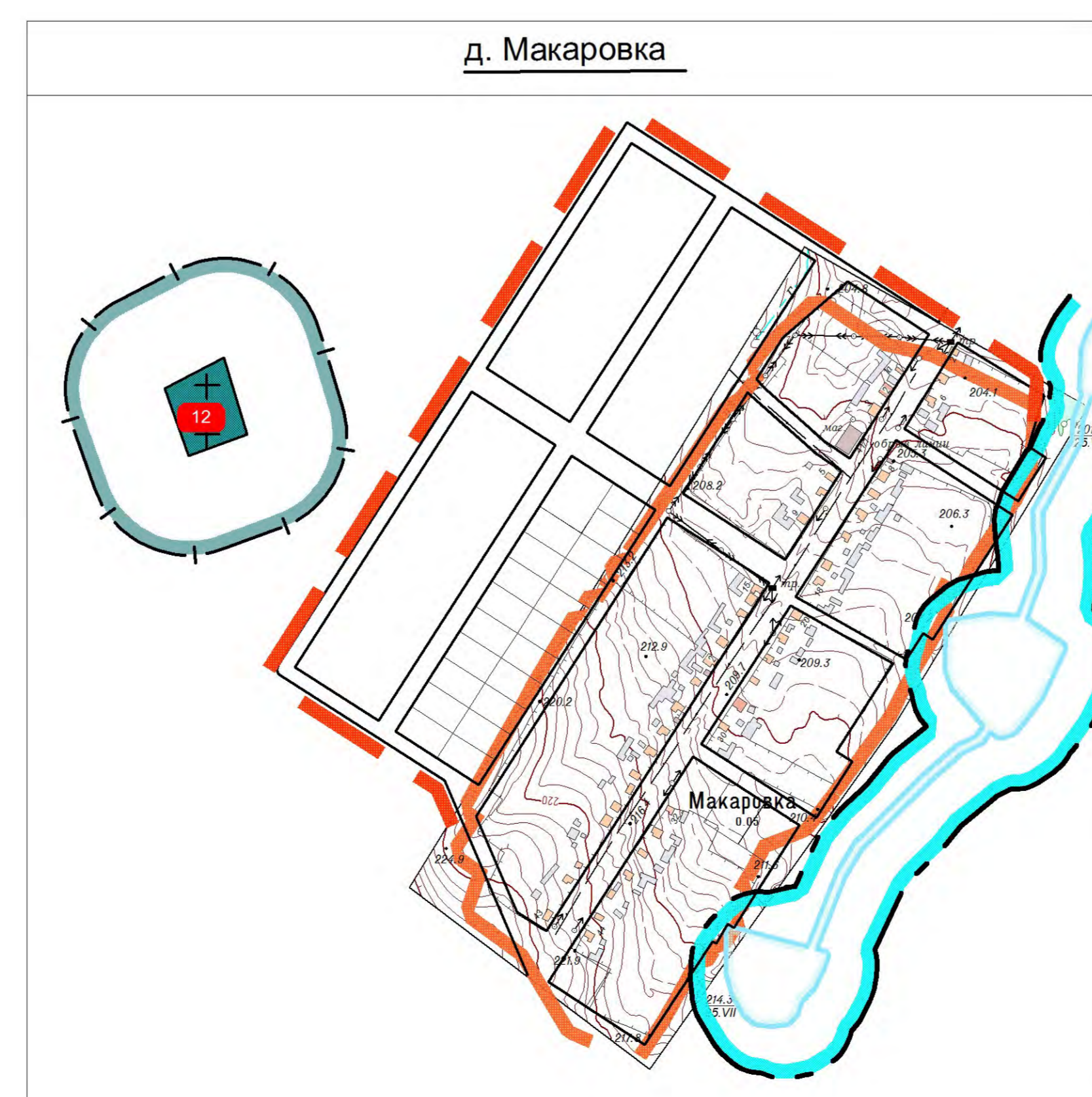
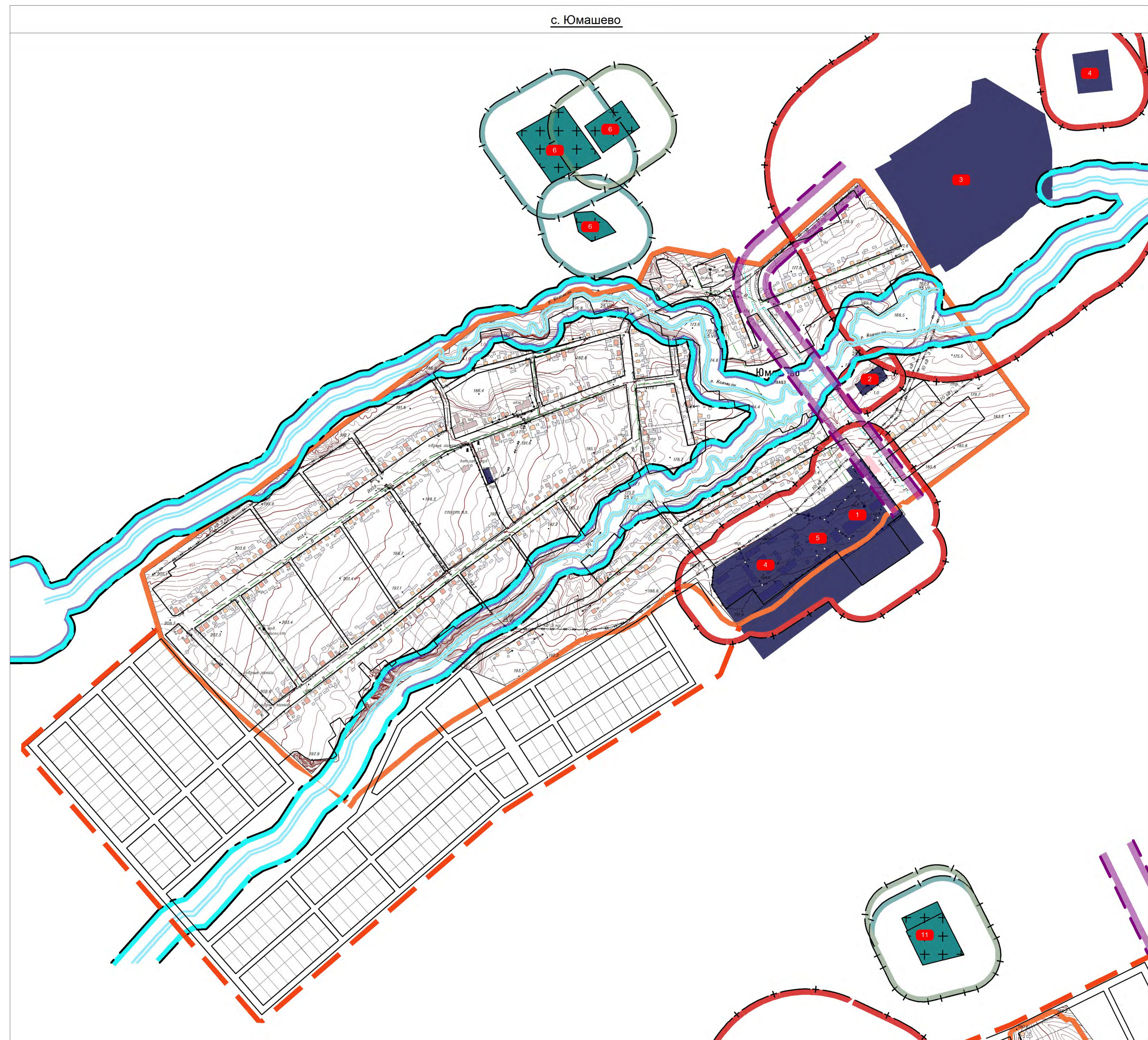
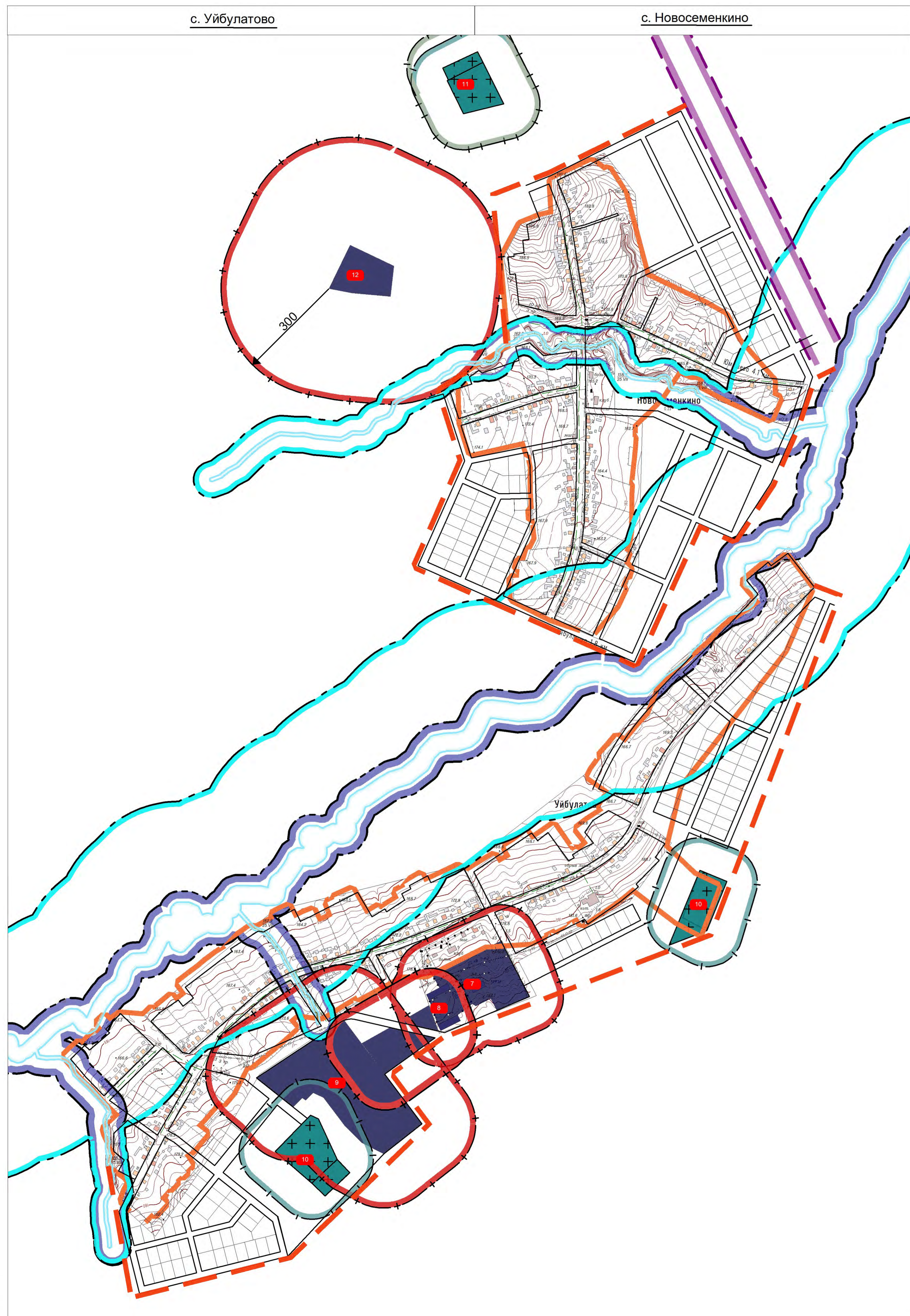
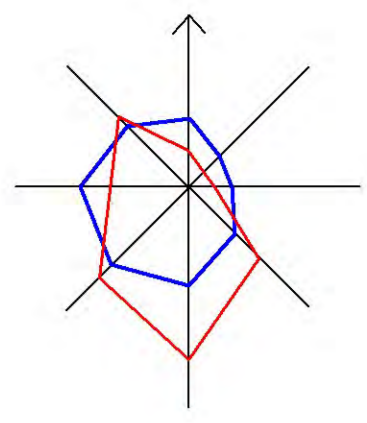


**ПРАВИЛА ЗЕМЛЕПОЛЬЗОВАНИЯ И ЗАСТРОЙКИ СЕЛЬСКОГО ПОСЕЛЕНИЯ ЮМАШЕВСКИЙ СЕЛЬСОВЕТ  
МУНИЦИПАЛЬНОГО РАЙОНА ЧЕКМАГУШЕВСКИЙ РАЙОН РЕСПУБЛИКИ БАШКОРТОСТАН**

**С. ЮМАШЕВО, С. УЙБУЛАТОВО, С. НОВОСЕМЕНКИНО, Д. МАКАРОВКА**

САНИТАРНО-ЗАЩИТНЫЕ ЗОНЫ ТЕХНОГЕННЫХ СТАЦИОНАРНЫХ И ДИНАМИЧЕСКИХ ИСТОЧНИКОВ, ЛИНЕЙНЫХ СООРУЖЕНИЙ.  
ВОДООХРАННЫЕ ЗОНЫ, ЗОНЫ САНИТАРНОЙ ОХРАНЫ ВОДОЗАБОРОВ, ЗОНЫ ОХРАНЫ ЕСТЕСТВЕННЫХ ЛАНДШАФТОВ. М 1:5000



**УСЛОВНЫЕ ОБОЗНАЧЕНИЯ:**

**ГРАНИЦЫ:**

- ГРАНИЦА НАСЕЛЕННОГО ПУНКТА СУЩЕСТВУЮЩАЯ
- ГРАНИЦА НАСЕЛЕННОГО ПУНКТА ПРОЕКТИРУЕМАЯ

**ОГРАНИЧЕНИЯ:**

- ГРАНИЦА БЕРЕГОВОЙ ПОЛОСЫ
- ГРАНИЦА ПРИБРЕЖНОЙ ЗАЩИТНОЙ ПОЛОСЫ
- ГРАНИЦА ВОДООХРАННОЙ ЗОНЫ
- САНИТАРНО-ЗАЩИТНЫЕ ЗОНЫ АВТОДОРОГ
- ГРАНИЦА ОХРАННОЙ ЗОНЫ ОТ КЛАДЕЙЦА
- САНИТАРНО-ЗАЩИТНЫЕ ЗОНЫ СТАЦИОНАРНЫХ ТЕХНОГЕННЫХ ИСТОЧНИКОВ
- ИСТОЧНИКИ ЗАГРЯЗНЕНИЯ (СМ. ТАБЛИЦУ 1 СТАТЬИ 45 НАСТОЯЩИХ ПРАВИЛ)
- ТЕРРИТОРИИ КЛАДЕЙЦА

№ 58-УФ 15-П33						
Правила землепользования и застройки сельского поселения Юмашевский сельсовет муниципального района Чекамгушевский район Республики Башкортостан						
Имя	Кол. уч.	Лист	Подпись	Дата	Листов	
Разработал	Алмазова	12.15			Статус	
ГАП	Алмазова	12.15				Лист
Исполн.	Алмазова	12.15			Листов	
					ГП	1
					Лист	4

Карта градостроительного зонирования территории с. Юмашево, с. Уйбулатово, с. Новосеменкино, д. Макаровка в части границ зон особого охранного назначения

Скачать электронные карты земельных участков в электронном виде, а также скачать карты зонирования территории, можно на официальном сайте ООО "Техноград-3000" в разделе "Информация".

ООО "Техноград-3000" г.Уфа

Имя Фамилия Имя Фамилия Имя Фамилия Имя Фамилия Имя Фамилия